

PLÀNOLS

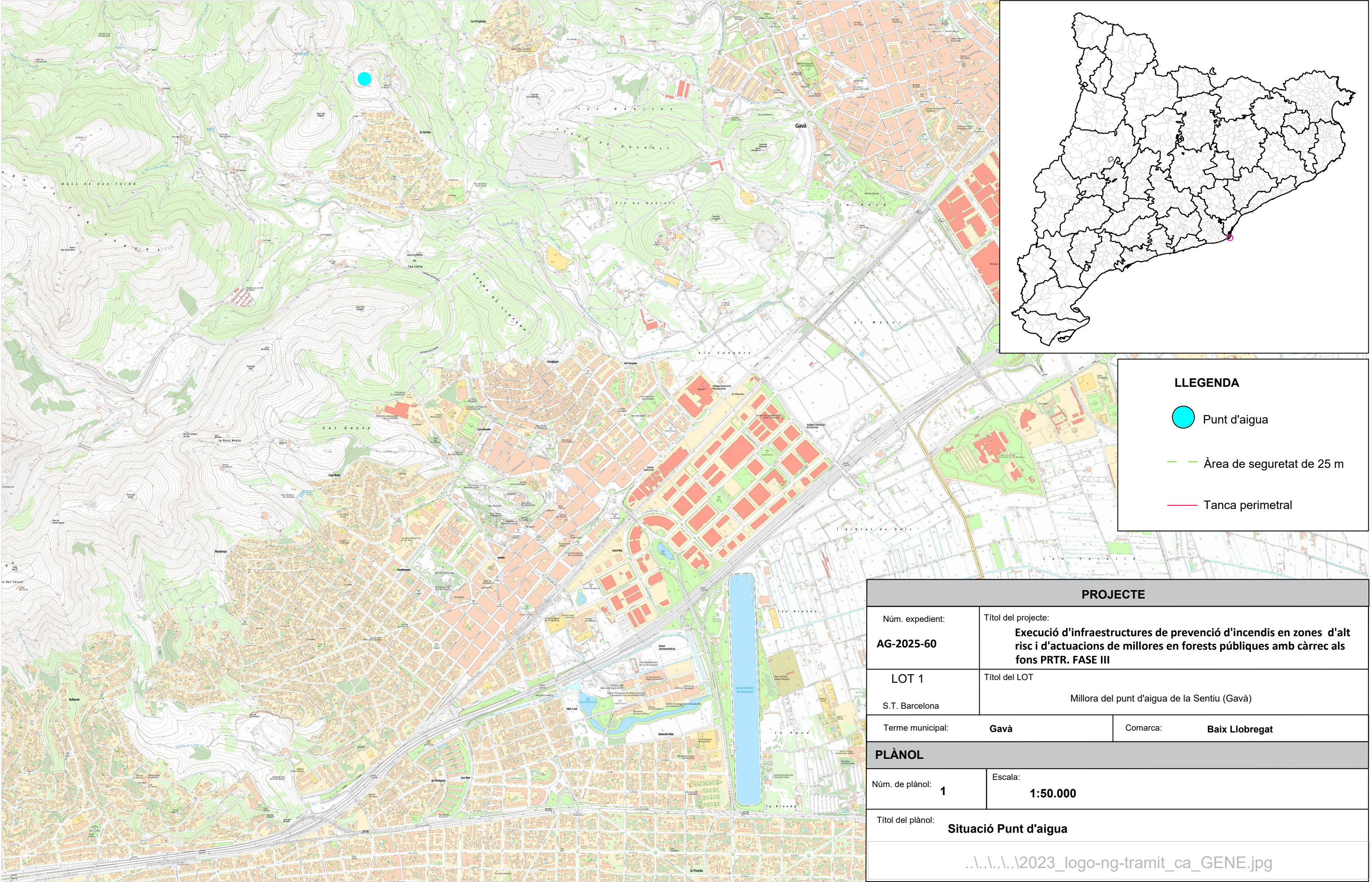
LOT 1. “Millora dels Punts d’aigua per Prevenció d’incendis de l’àrea de Barcelona: La Sentiu (Gavà), Can Rossell (Gelida) i Les Planes(Begues)”

EXP: AG-2025-60

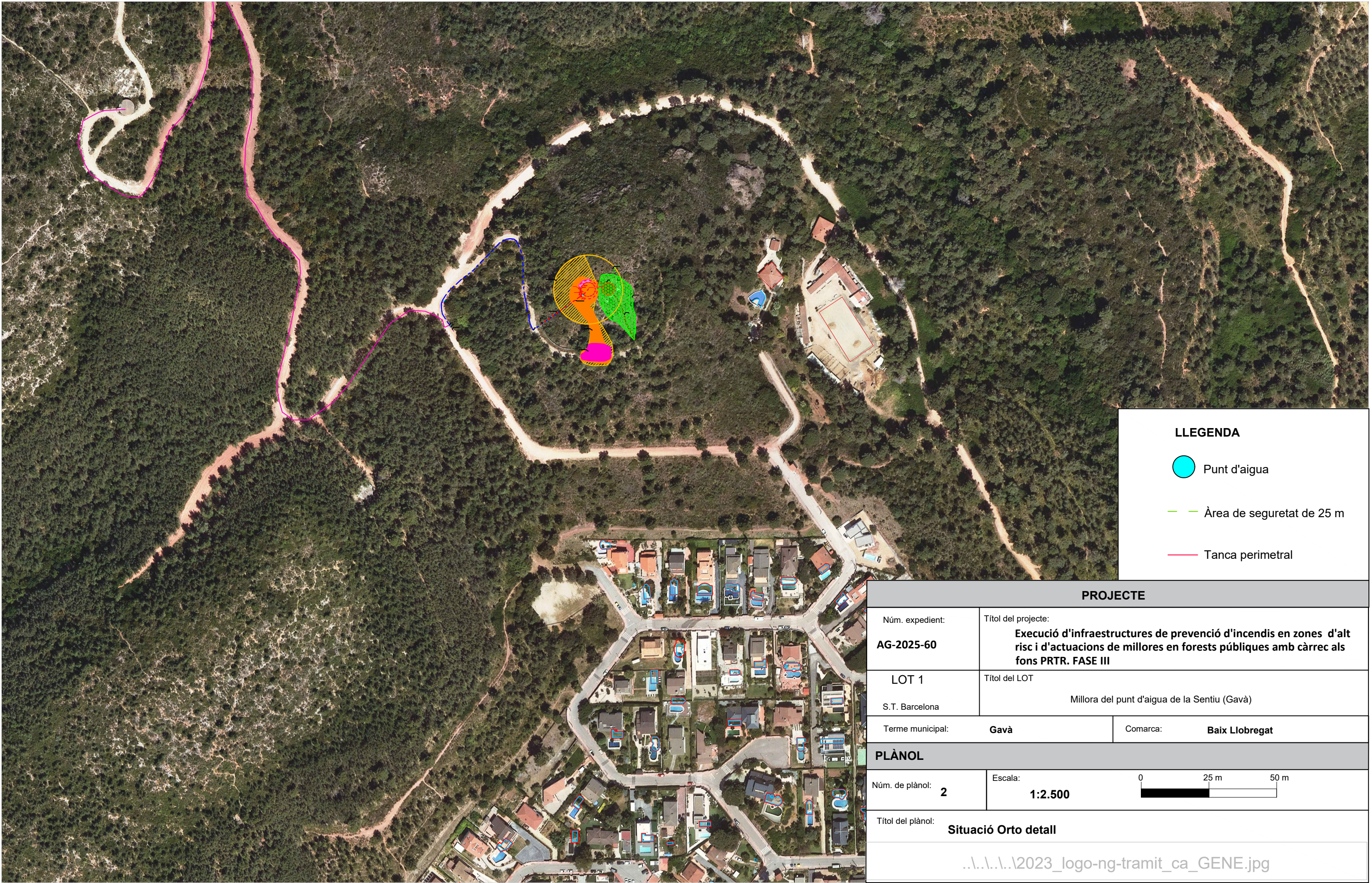
ÍNDIX PER CADA PUNT D'AIGUA

- P1 Plànol de Situació
- P2 Plànol de situació detall Orto
- P3 Plànol de geometria del dipòsit
- P4 Plànol d'Actuacions:
 - P4-1 Plànol d'Actuacions prèvies
 - P4-2 Plànol d'estructures
 - P4-3 Plànol d'instal·lacions
 - P 4-4 Plànol de treballs complementaris


01.Millora del punt d'aigua per Prevenció d'incendis de la Sentiu (Gavà)





PROJECTE		
Núm. expedient: AG-2025-60	Títol del projecte: Execució d'infraestructures de prevenció d'incendis en zones d'alt risc i d'actuacions de millores en forests públiques amb càrrec als fons PRTR. FASE III	
LOT 1 S.T. Barcelona	Títol del LOT Millora del punt d'aigua de la Sentiu (Gavà)	
Terme municipal:	Gavà	Comarca: Baix Llobregat
PLÀNOL		
Núm. de plànol: 1	Escala: 1:50.000	
Títol del plànol: Situació Punt d'aigua		
<div>..\.\.\.\2023_logo-ng-tramit_ca_GENE.jpg</div>		

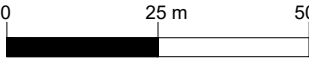


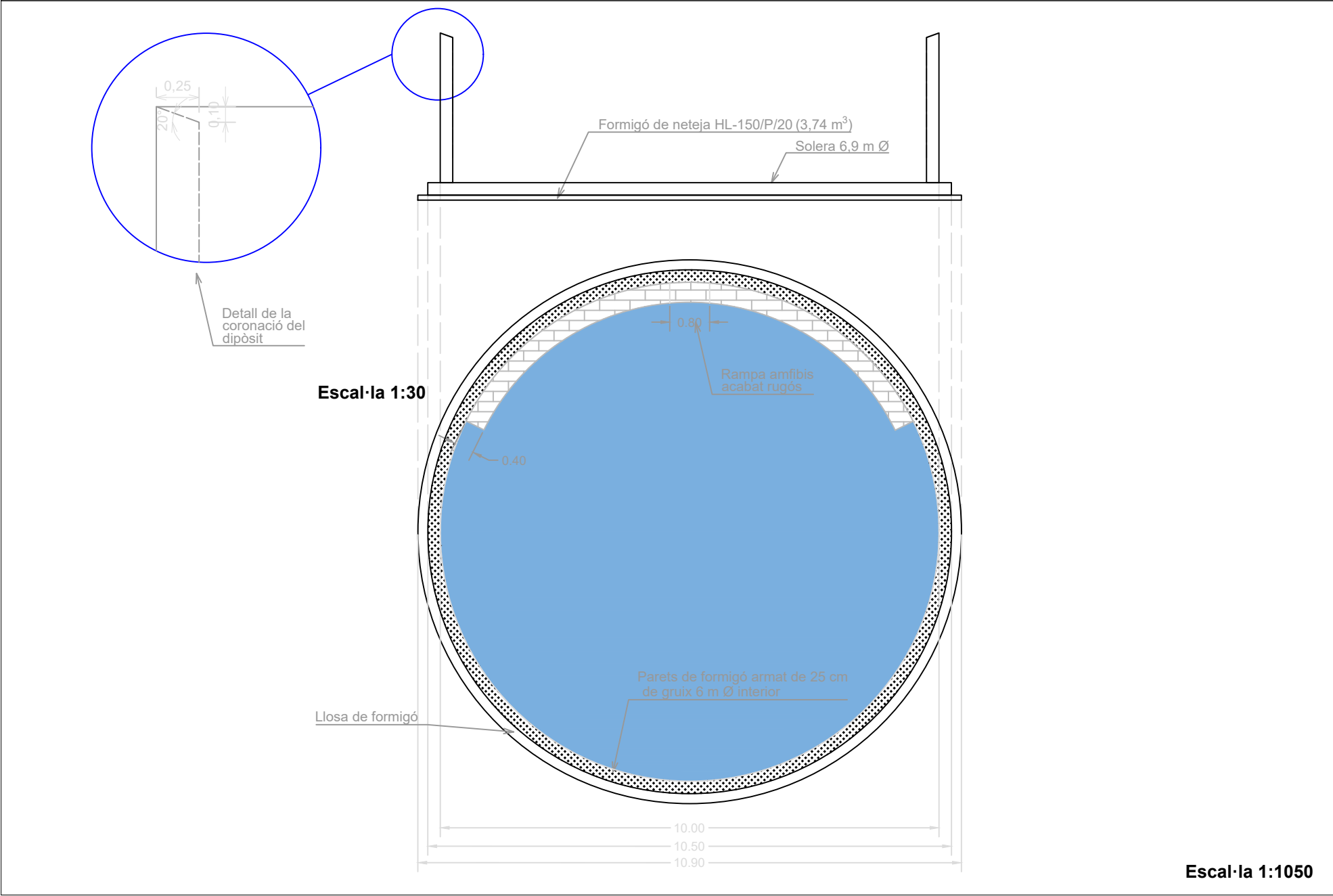
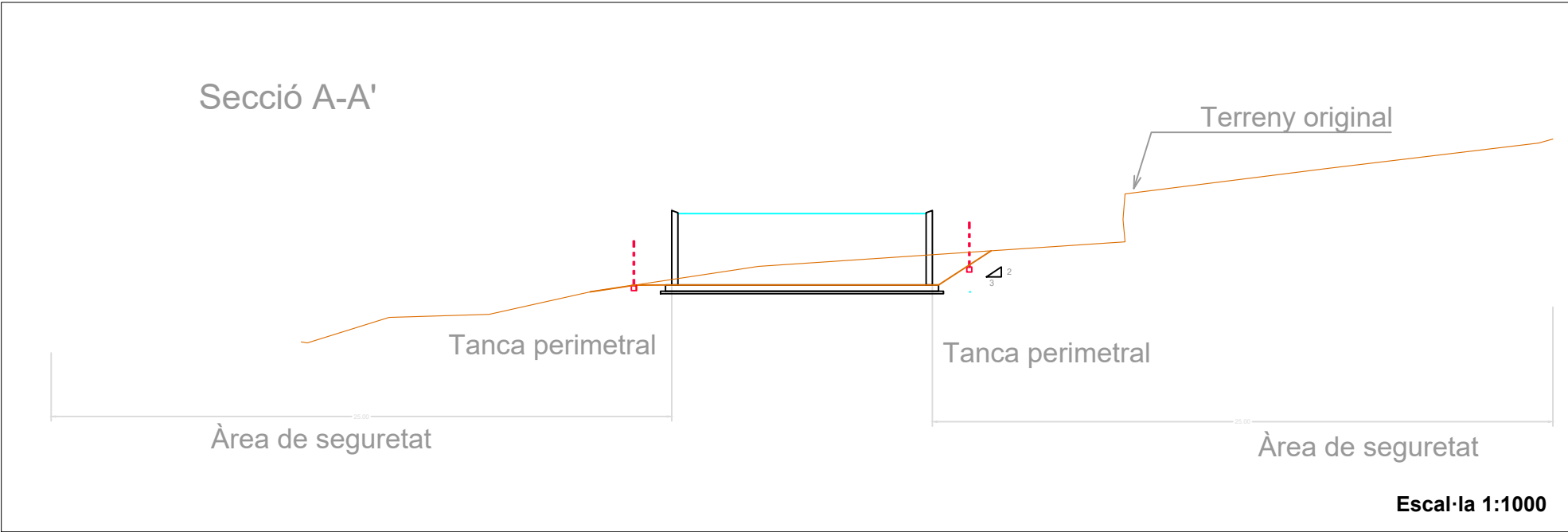
LLEGENDA






 Punt d'aigua

 Àrea de seguretat de 25 m

 Tanca perimetral

PROJECTE		
Núm. expedient: AG-2025-60	Títol del projecte: Execució d'infraestructures de prevenció d'incendis en zones d'alt risc i d'actuacions de millores en forests públiques amb càrrec als fons PRTR. FASE III	
LOT 1	Títol del LOT Millora del punt d'aigua de la Sentiu (Gavà)	
S.T. Barcelona		
Terme municipal:	Gavà	Comarca: Baix Llobregat
PLÀNOL		
Núm. de plànol: 2	Escala: 1:2.500	
Títol del plànol: Situació Orto detall		
..\..\..\2023_logo-ng-tramit_ca_GENE.jpg		



PROJECTE			
Núm. expedient: AG-2025-60	Títol del projecte: Execució d'infraestructures de prevenció d'incendis en zones d'alt risc i d'actuacions de millores en forests públiques amb càrrec als fons PRTR. FASE III		
LOT 1	Títol del LOT		
S.T. Barcelona	Millora del punt d'aigua de la Sentiu (Gavà)		
Terme municipal:	Gavà	Comarca:	Baix Llobregat
Núm. de plànol:	3	Escala:	Varies
Títol del plànol: Geometria del punt d'aigua			
<div><div> Financiat per la Unió Europea NextGenerationEU</div><div> GOBIERNO DE ESPAÑA</div><div> Pla de Recuperació, Transformació i Resiliència</div><div> Next Generation Catalunya</div><div> Generalitat de Catalunya</div></div>			



LLEGENDA

Punt d'aigua Les Licorelles

Plantes a trasplantar

Zona de desbrossada de matoll

Zona de tal·la d'arbres

Zona de protecció de l'estepa d'arena

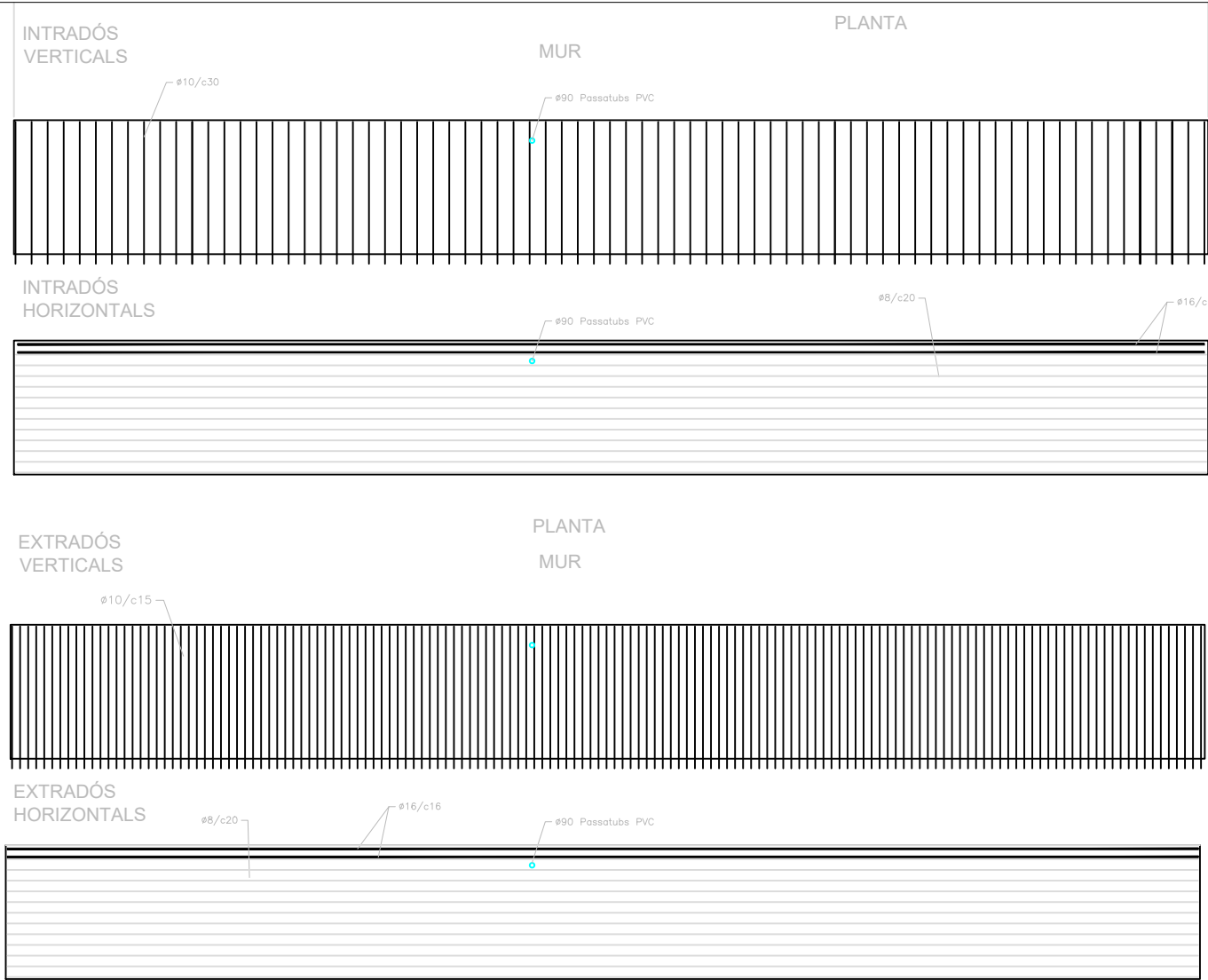
Construcció de camí provisional

Demolició dipòsit

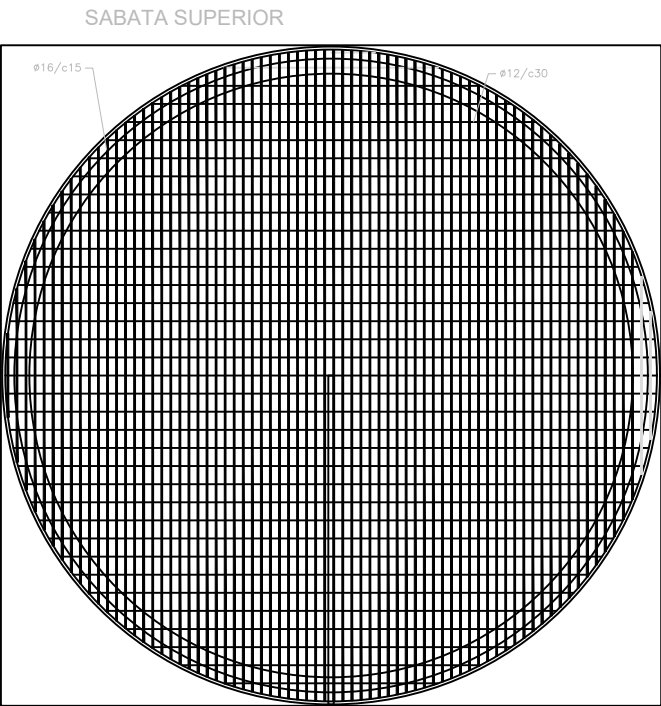
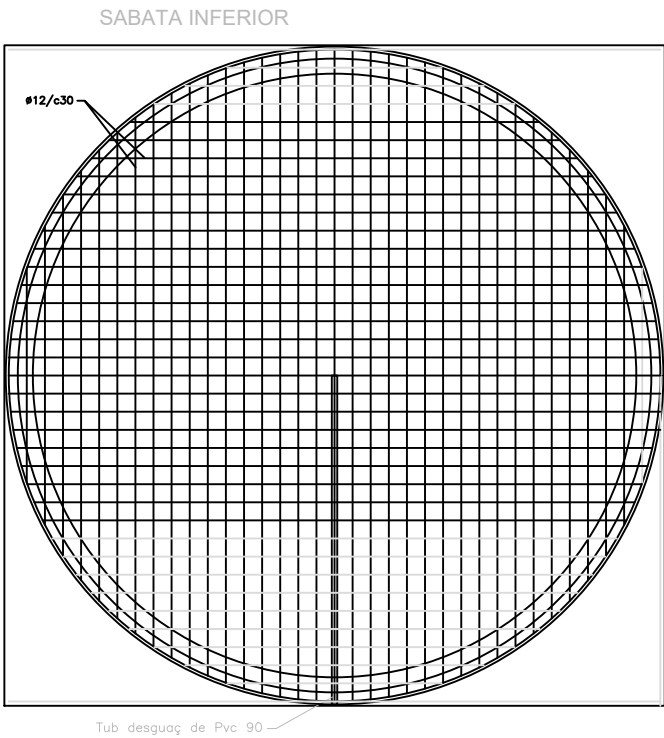
Demolició manual i retirada de tub existent

Protecció mur existent

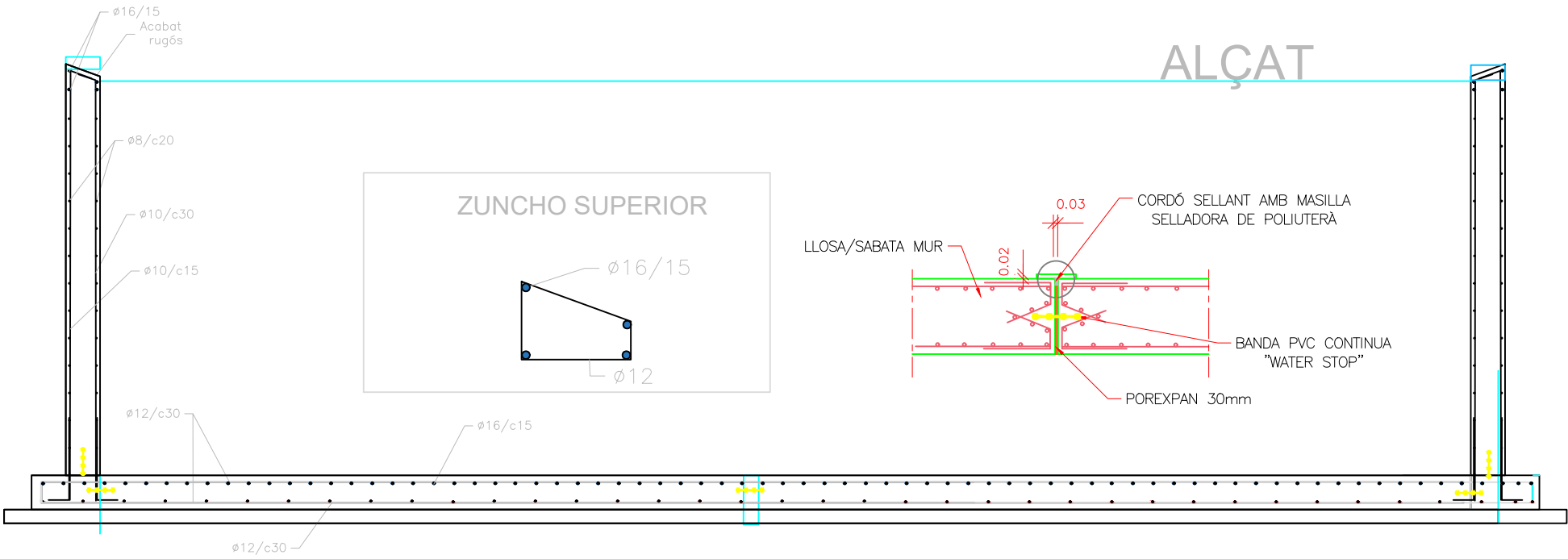
PROJECTE		
Núm. expedient: AG-2025-60	Títol del projecte: Execució d'infraestructures de prevenció d'incendis en zones d'alt risc i d'actuacions de millores en forests públiques amb càrrec als fons PRTR. FASE III	
LOT 1 S.T. Barcelona	Títol del LOT Millora del punt d'aigua de la Sentiu (Gavà)	
Terme municipal:	Gavà	Comarca: Baix Llobregat
Núm. de plànol: 4.1	Escala: 1:3.000	<div><div></div><div>012,5 m25 m</div></div>
Títol del plànol:	Treballs previs	
<div>..\.\.\.\2023_logo-ng-tramit_ca_GENE.jpg</div>		



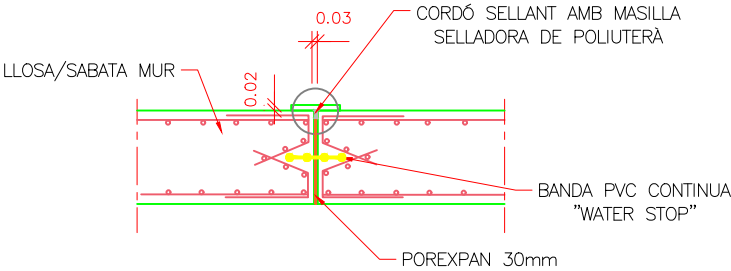
Escala 1:100



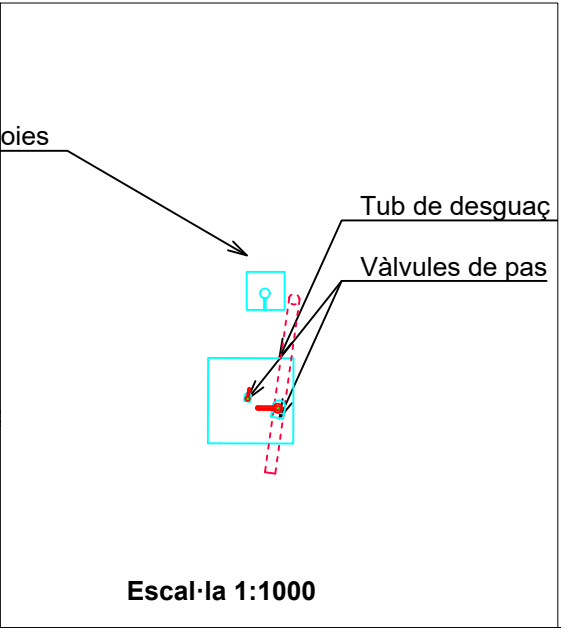
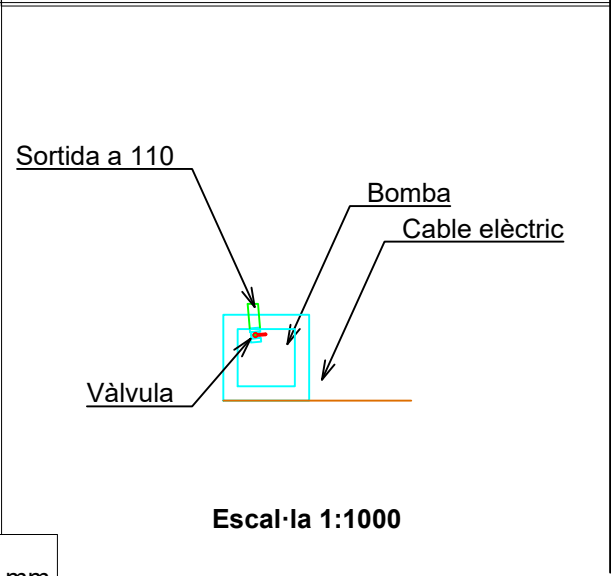
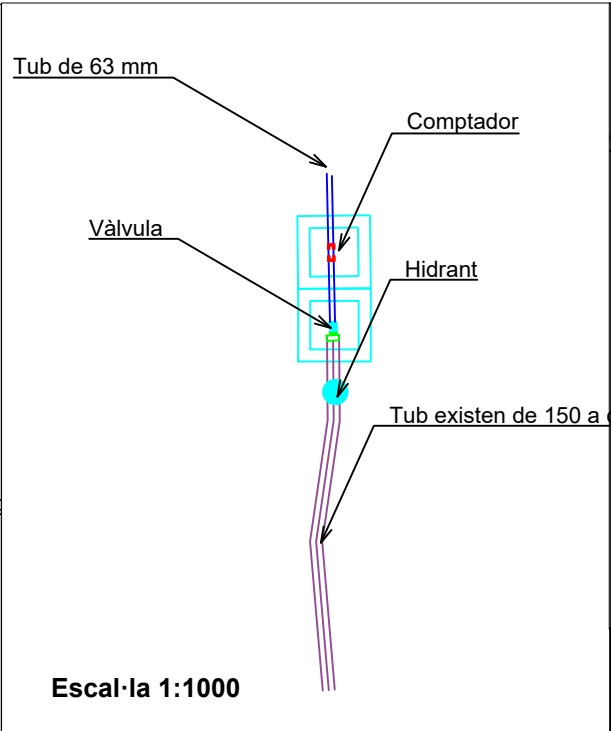
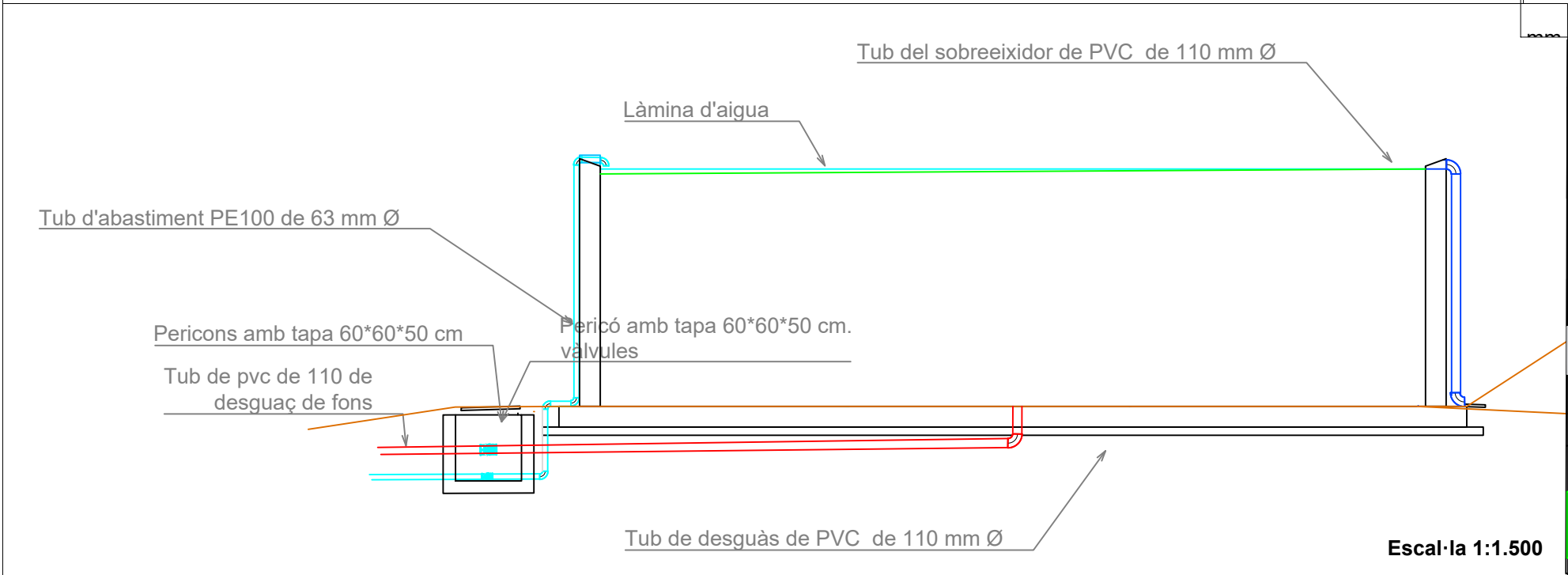
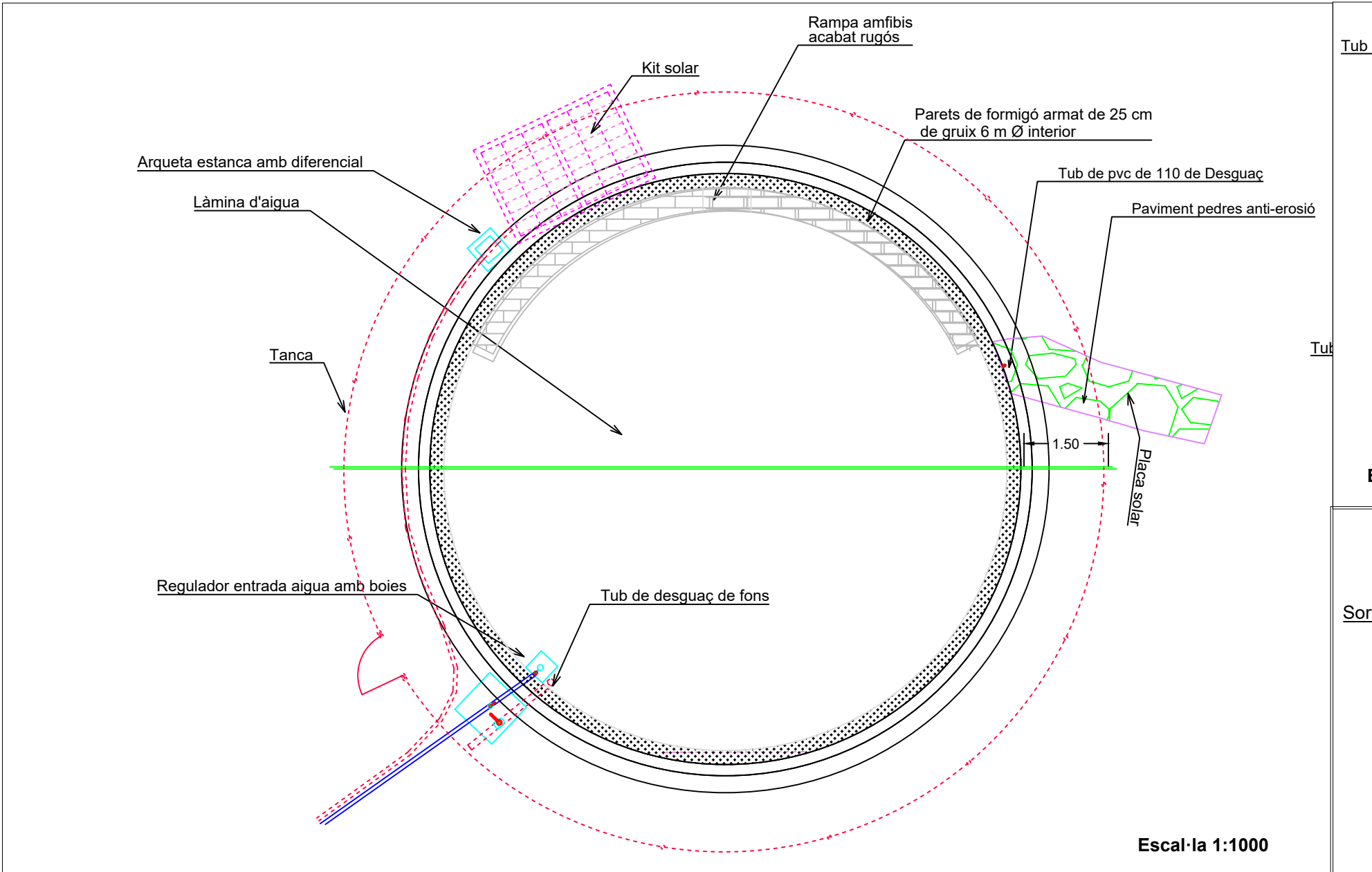
Escala 1:100



ALÇAT



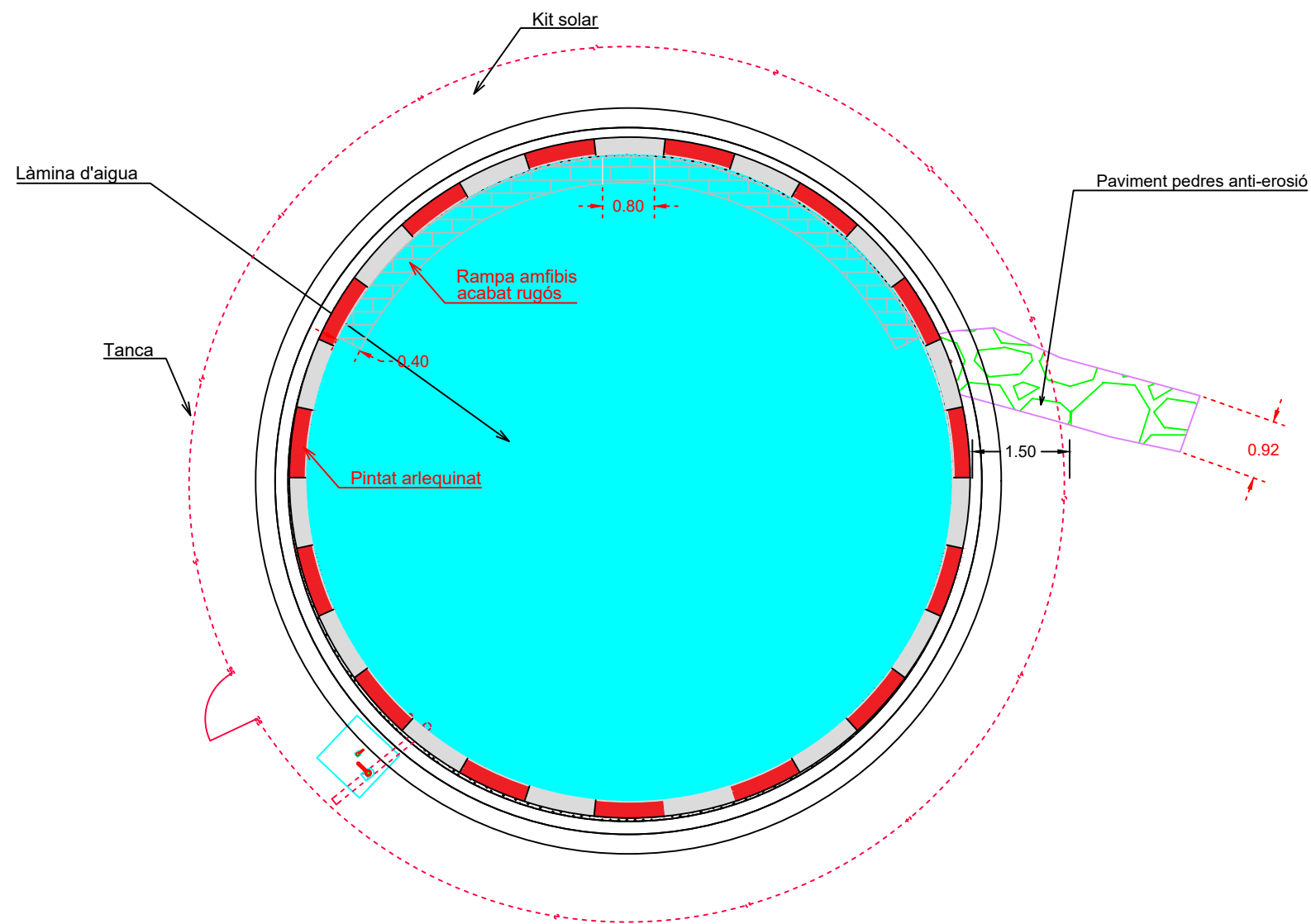
PROJECTE		
Núm. expedient: AG-2025-60	Títol del projecte: Execució d'infraestructures de prevenció d'incendis en zones d'alt risc i d'actuacions de millores en forests públiques amb càrrec als fons PRTR. FASE III	
LOT 1 S.T. Barcelona	Títol del LOT Millora del punt d'aigua de la Sentiu (Gavà)	
Terme municipal:	Gavà	Comarca: Baix Llobregat
Núm. de plànol: 4.2	Escala: Vàries	
Títol del plànol: Estructural		
<div><div><div>Financiat per la Unió Europea NextGenerationEU</div></div><div><div>GOBIERNO DE ESPAÑA</div></div><div><div>Pla de Recuperació, Transformació i Resiliència</div></div><div><div>Next Generation Catalunya</div></div><div><div>Generalitat de Catalunya</div></div></div>		



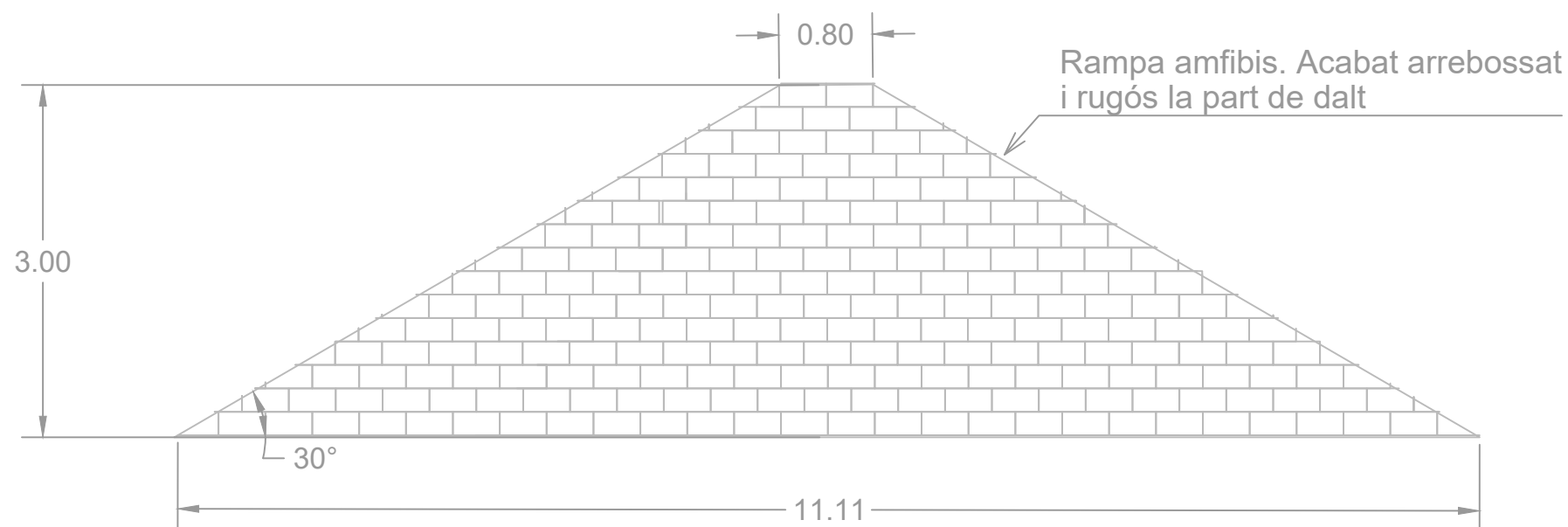
LLEGENDA

- Punt d'aigua Les Licorelles
- Tub d'abastament PE100 de 63 mm Ø
- Punt de captació
- Sobreexidor
- Tub de desguàs de fons
- Cuneta pel desguàs
- Pericó amb tapa 60*60*50 cm

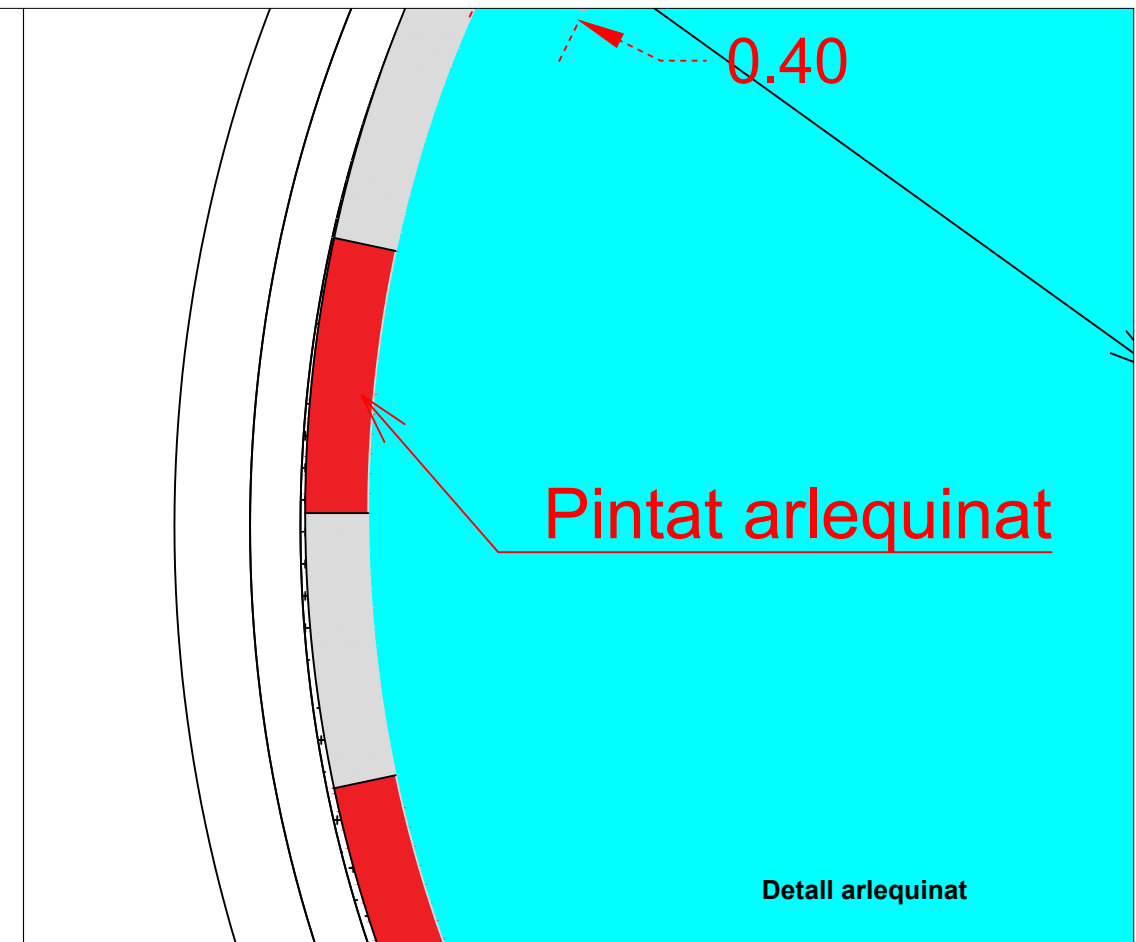
PROJECTE		
Núm. expedient: AG-2025-60	Títol del projecte: Execució d'infraestructures de prevenció d'incendis en zones d'alt risc i d'actuacions de millores en forests públiques amb càrrec als fons PRTR. FASE III	
LOT 1 S.T. Barcelona	Títol del LOT Millora del punt d'aigua de la Sentiu (Gavà)	
Terme municipal:	Gavà	Comarca: Baix Llobregat
Núm. de plànol: 4.3	Escala: Varies	
Títol del plànol:	Instal·lacions	
..\.\.\.\.2023_logo-ng-tramit_ca_GENE.jpg		



Escala: 1:1000




Escala: 1:1.500



Detall arlequinat

LLEGENDA



Punt d'aigua



Tanca





Rampa anti erosió



Porta Tanca

PROJECTE

Núm. expedient: AG-2025-60	Títol del projecte: Execució d'infraestructures de prevenció d'incendis en zones d'alt risc i d'actuacions de millores en forests públiques amb càrrec als fons PRTR. FASE III	
LOT 1 S.T. Barcelona	Títol del LOT Millora del punt d'aigua de la Sentiu (Gavà)	
Terme municipal:	Gavà	Comarca: Baix Llobregat
Núm. de plànol: 4.4	Escala: Varies	

Títol del plànol: Treballs complementaris			
 Finançat per la Unió Europea NextGenerationEU	 GOBIERNO DE ESPAÑA	 Pla de Recuperació, Transformació i Resiliència	 Next Generation Catalunya
 Generalitat de Catalunya			